

**Agenzia del Territorio
CATASTO FABBRICATI
Ufficio Provinciale di
Roma**

Dichiarazione protocollo n. RM1327591 del 10/09/2009

Planimetria di u.i.u. in Comune di Roma

Via Di Tor Vergata

civ. 271

Identificativi Catastali:

Sezione:

Foglio: 1037

Particella: 605

Subalterno: 51

Compilata da:
Fasoli Marzio

Iscritto all'albo:
Geometri

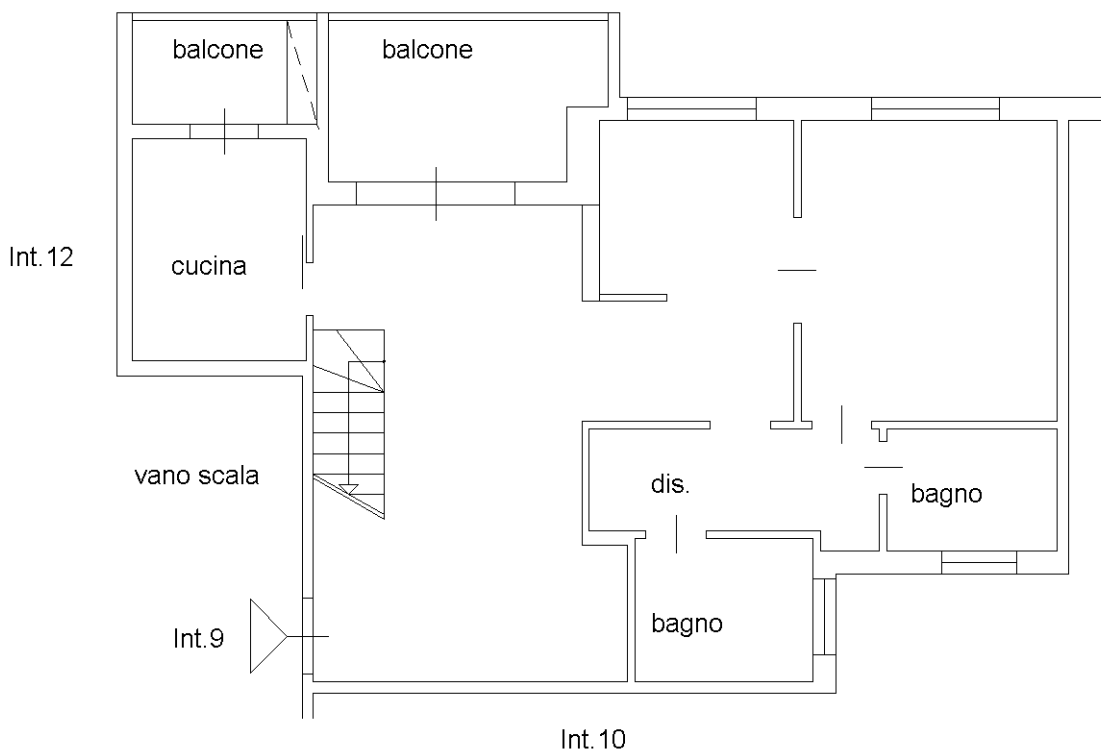
Prov. Roma

N. 7700

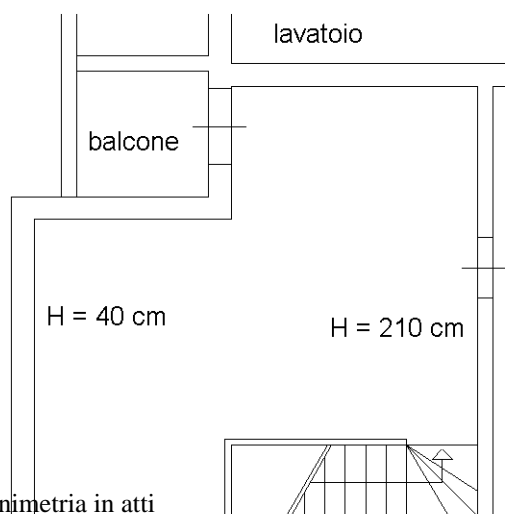
Scheda n. 1

Scala 1:100

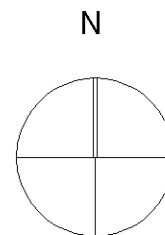
**ABITAZIONE
PIANO TERZO INT. 9
SCALA "B" EDIFICIO "N1"
H = cm 270**



**SOFFITTA 9/B
PIANO QUARTO
Hmed = cm 125**



corr. condominiale



Ultima planimetria in atti

Catasto dei Fabbricati - Situazione al 28/08/2017 - Comune di ROMA (H501) - < Foglio: 1037 - Particella: 605 - Subalterno: 51 >
VIA DI TOR VERGATA n. 271 piano: 3-4 interno: 9 scala: B edificio: N1;